

REGIONE PIEMONTE  
 PROVINCIA DI BIELLA  
 COMUNE DI CASTELLETTO CERVO

**Progetto di sistemazione idraulica agraria con recupero minerario del materiale argilloso in comune di Masserano**

Analisi di compatibilità Ambientale : Fase di Verifica di V.I.A.  
 Loc. Sette Sorelle Nord



L.R. 22 novembre 1978 n° 69 e s.m.i.  
 L.R. 14 dicembre 1998 n° 40 s.m.i.

TAV: **G1**

**Carta Geologica e litostratigrafica**

- Carta Tecnica Regionale scala 1:10.000.-
- Planimetria catastale scala 1:2.000.-
- Sezione Geologica scala 1:10.000/2.000.-

COMMITTENTE:

**Minerali industriali s.r.l.**

Sede sociale - Piazza Martiri della Libertà n°4 28100 NOVARA (NO)  
 Sede operativa - Via Virauda 1 13060 Lozzolo(VC)

PROGETTISTI:



Studio associato di Ingegneria e Geologia  
 Dott. Geologo Elio Vanconi  
 Dott. Ing. Massimiliano Vanconi



Caresanablot (VC), Via S. Cecilia, 1 - Tel 0161/232925 Fax 0161/1850738  
 e-mail info@geotecnologie.com www.geotecnologie.com

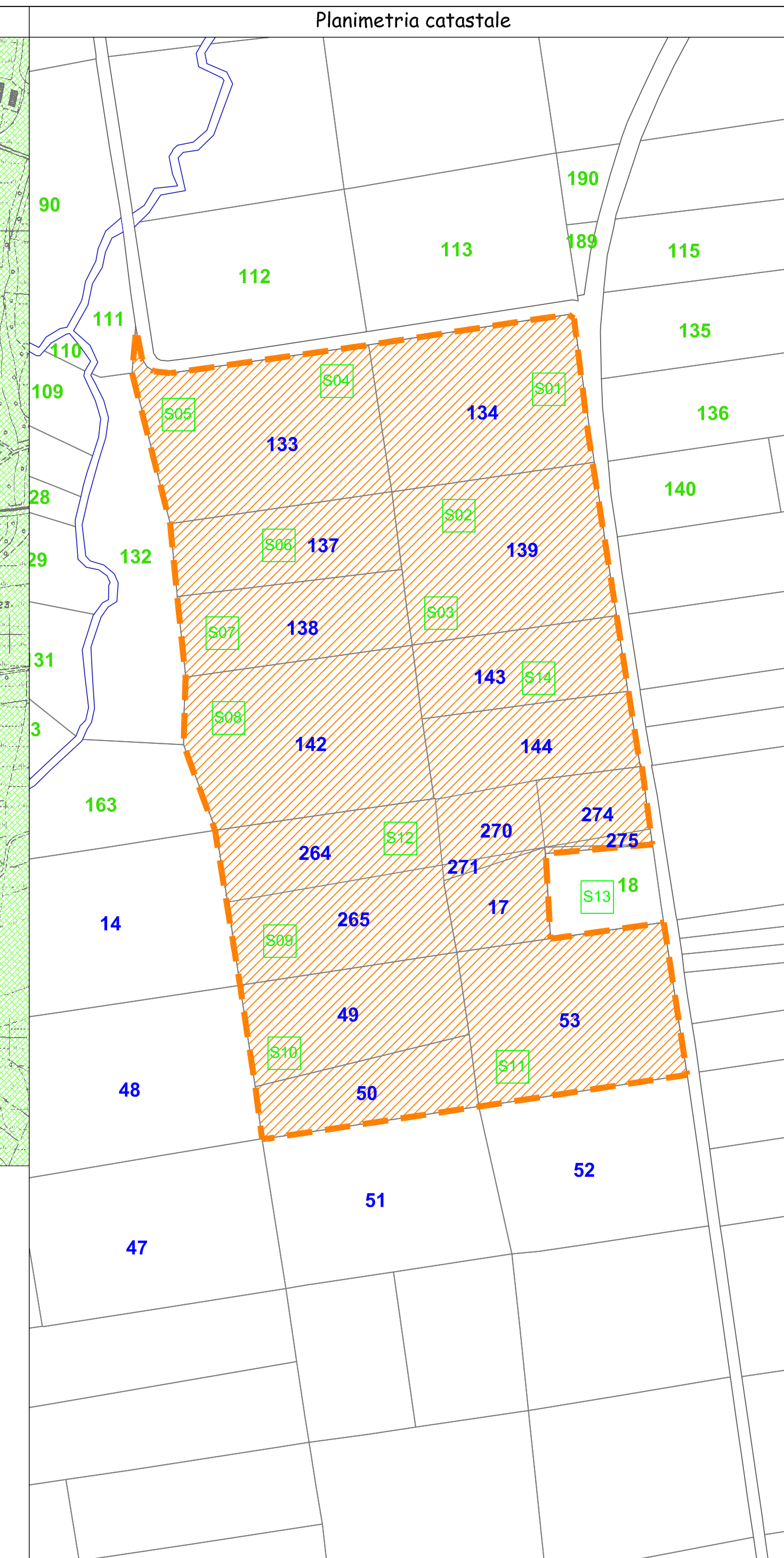
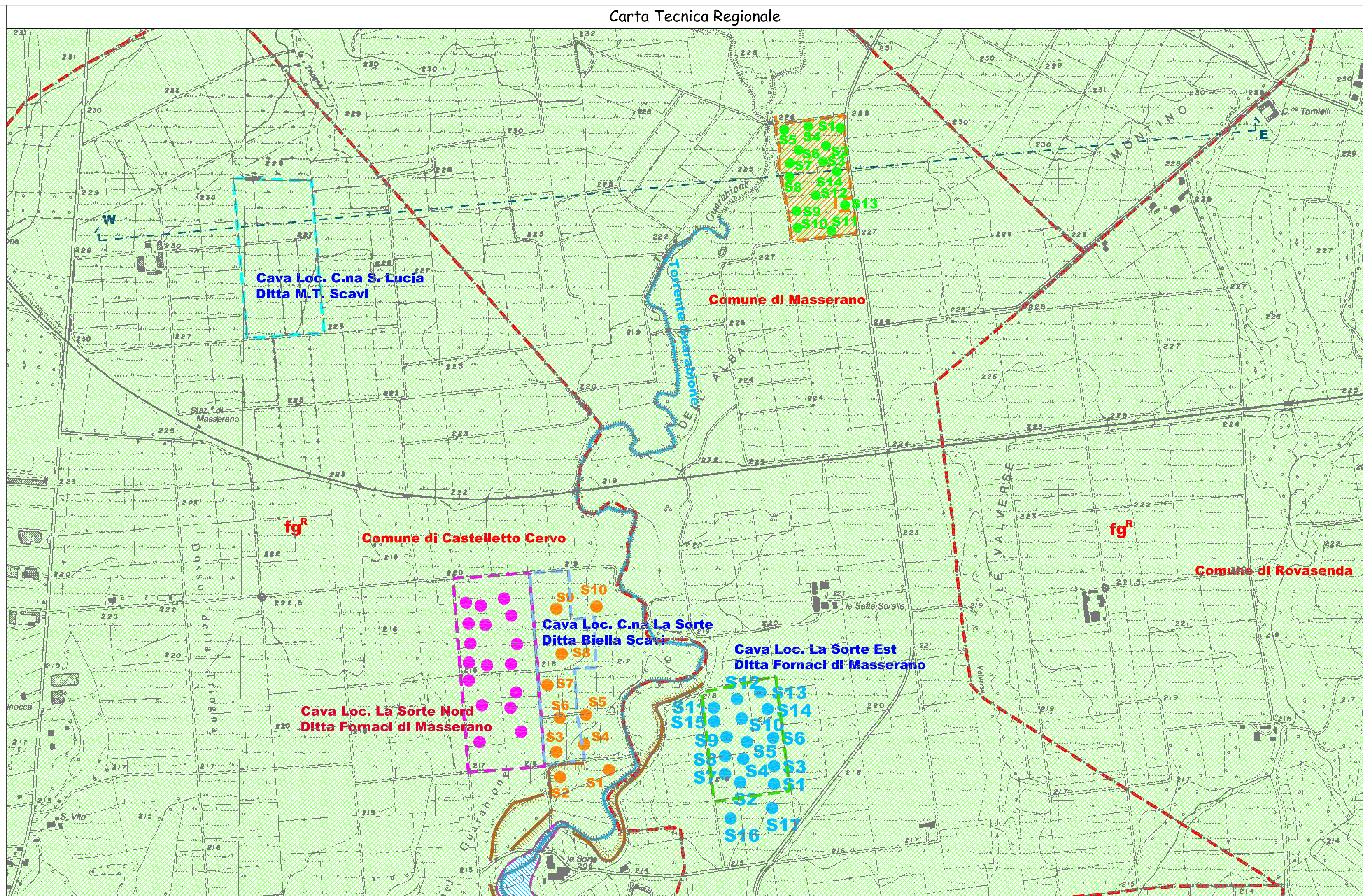
Stesura : Gennaio 2019  
 Revisione 1 :

**Legenda**

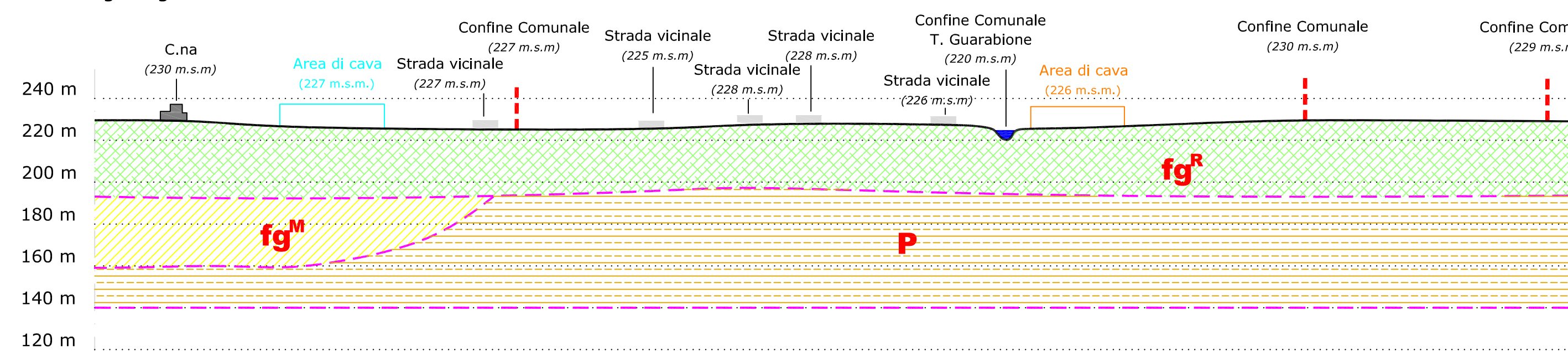
- a<sup>1</sup>** Alluvioni fluvioglaciali e fluviali ciottolose non alterate, terrazzate, a terreni grigio bruno, WUERM.
- fg<sup>R</sup>** Alluvioni fluvioglaciali ghiaiose, alterate in terreno argilloso giallo-ocraceo per uno spessore massimo di 3 m; coperture loessiche delle stesse. RISS.
- fg<sup>M</sup>** Alluvioni fluvioglaciali ciottolose grossolane, alterate in ferretto tipico per uno spessore generalmente superiore a 3 m, a ciottoli profondamente alterati di colore rosso bruno; coperture loessiche delle stesse. MINDEL.
- Piocene
- Limite formazionale

**Elementi geomorfologici**

- Terrazzo fluviale
- Area di cava in oggetto
- Area di cava precedente
- Area di cava precedente
- Area di cava precedente
- Traccia di sezione
- Confine comunale
- S2 Sondaggi Geognostici (escavatore) - Loc. C.na La Sorte Nord 2014
- S2 Sondaggi Geognostici (escavatore) - Loc. C.na La Sorte Nord 2008
- S1 Sondaggi Geognostici (escavatore) - Loc. C.na La Sorte 1998
- S1 Sondaggi Geognostici (escavatore) - Loc. C.na La Sorte Est 2007



Sezione geologica W-E scala 10.000-2.000



Stratigrafie sondaggi geognostici - Area intervento

