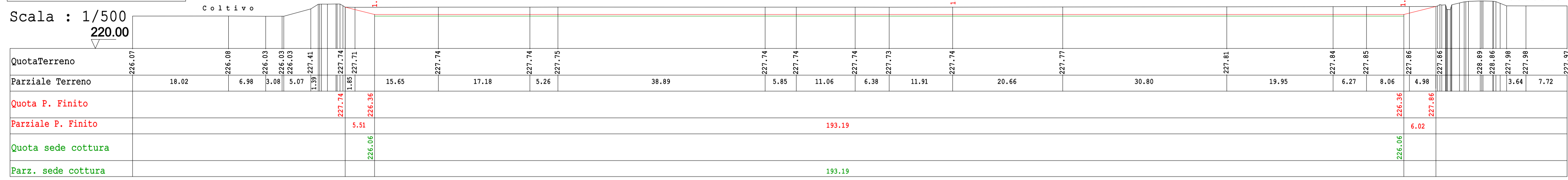


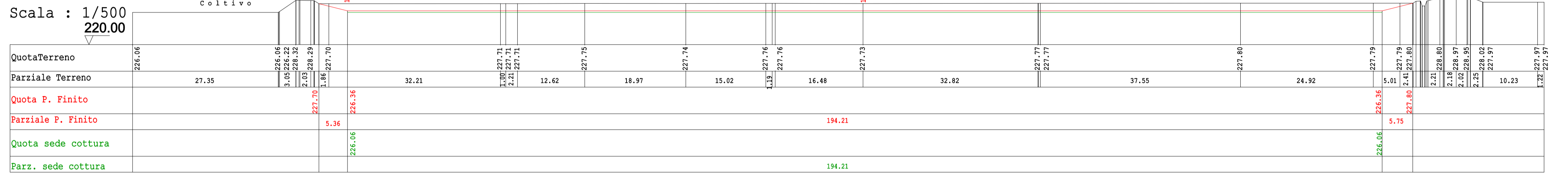
Progressiva : 9,00  
Codice : S.C.01  
Mq. - scavo : 279.80  
Mq. - riporto : 0.000

Scala : 1/500  
220.00




Progressiva : 24.00  
Codice : S.C.02  
Mq. - scavo : 278.49  
Mq. - riporto : 0.000

Scala : 1/500  
220.00



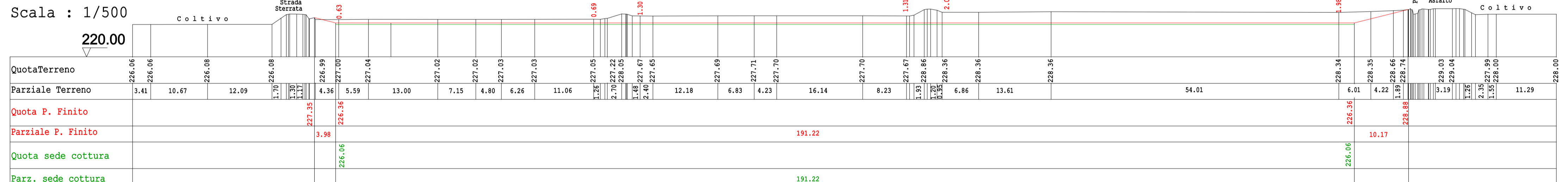
Progressiva : 56.000  
Codice : S.C.03  
Mq. - scavo : 271.31  
Mq. - riporto : 0.000

Scala : 1/500  
220.00



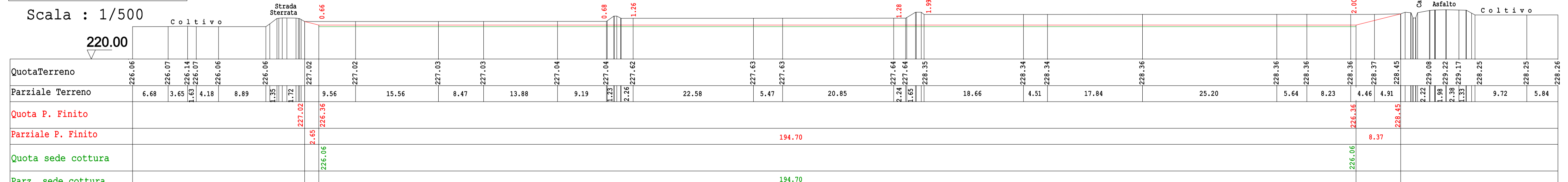
Progressiva : 64.000  
Codice : S.C.04  
Mq. - scavo : 291.79  
Mq. - riporto : 0.000

Scala : 1/500  
220.00



Progressiva : 127.000  
Codice : S.C.05  
Mq. - scavo : 285.62  
Mq. - riporto : 0.000

Scala : 1/500  
220.00



Collegio Provinciale  
Geometri e Geometri Laureati  
di Stato  
Geometra  
Giovanni Carazzo  
N. 352

Progettista  
**Geom. GIOVANNI CARAZZO**  
Cod. fisc. CRZGN54P05D938H  
via G. Pastore, 14  
Tel. fax 015 985308

Proprietà <b>MINERALI INDUSTRIALI S.r.l.</b>	Data 01-2019
Aggiornamento	Tavola 8/a
PROGETTO DI SISTEMAZIONE IDRAULICA AGRARIA CON RECUPERO DEL MATERIALE ARGILLOSO IN COMUNE DI MASSERANO - Località Sette Sorelle Nord	Scala 1:500
SEZIONI DI PROGETTO AREA SISTEMAZIONE	Riferimento