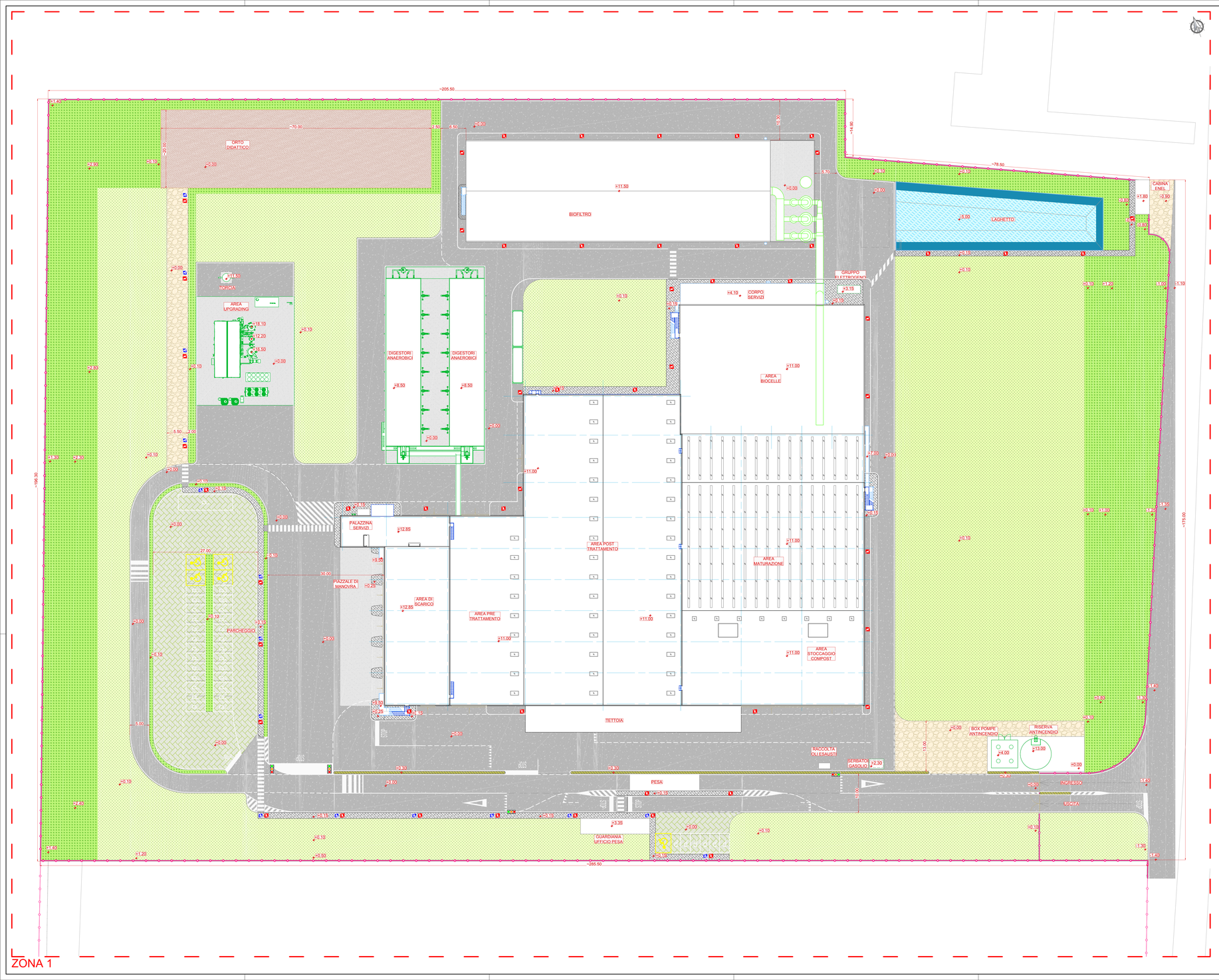

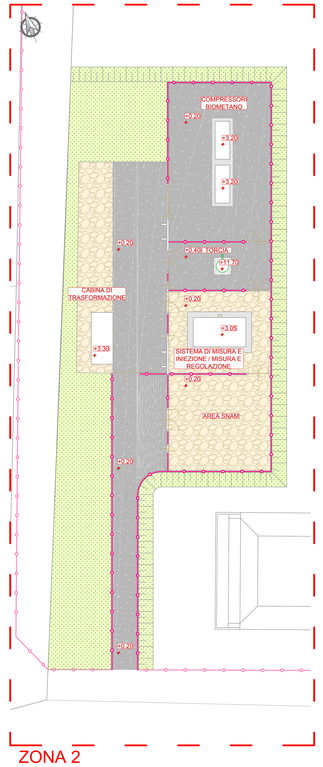

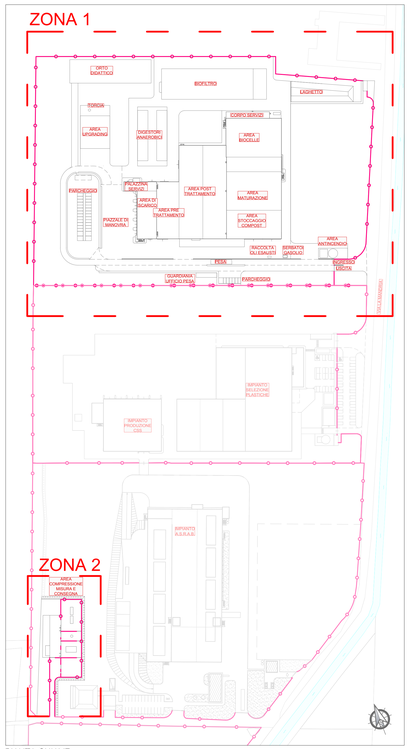

PIANTA CHIAVE

LEGENDA SUPERFICI ZONA 1

- Aree Coperture (compresi 400 m^2 di tettoia) ~13600m^2
- Aree in CLS scoperte (compresi i 300 m^2 dell'area scrubber scolanti nella rete raccolta liquidi di processo) ~2000m^2
- Aree in CLS (marciapiedi) ~1000m^2
- Aree in asfalto (al netto delle aree coperte da tettoia) ~12400m^2
- Aree in ghiaia ~900m^2
- Aree in autobloccanti ~2000m^2
- Aree in terra per coltivo ~1400m^2
- Aree a verde ~13800m^2
- Aree a verde piantumate ~6700m^2
- Aree laghetto impermeabilizzata ~900m^2

LEGENDA SUPERFICI ZONA 2

- Aree Coperture ~100m^2
- Aree in CLS scoperte ~60m^2
- Aree in asfalto ~1200m^2
- Aree in ghiaia ~640m^2
- Aree a verde ~1200m^2

NB: La quota relativa di progetto 0,00 corrisponde alla quota assoluta +220.70 m

Numero documento interno: CAVP03-GN-A-B-2-00-R01	Derivato da: -

a2a ambiente

A2A Ambiente S.p.A.
Ingegneria Ambiente
Via Olgettina 25
20132 Milano
T [+39] 02 2729 81
ingegneria.ambiente@a2a.eu
www.a2aambiente.eu

Titolo progetto: Nuovo impianto di trattamento e recupero della frazione organica da raccolta differenziata

Località Gerbido
Comune di Cavaglià (BI)

Titolo documento: Layout impianto
Coperture

Verifica	Approvazione
P. Agustoni	P. Rossignoli

Tav. 5b

Progettista: Ordine degli Ingegneri della Provincia di Brescia – A 2238 Ingegneri Paolo Rossignoli – Ordine degli Ingegneri della Provincia di Brescia – Ingegneria Industriale e dell'Informazione

Committente

Revisione	Data	Direttore lavori	Esecutore lavori
01	Febbraio 2019		
Scala grafica: 1:300	Scala plottaggio: 1:1		