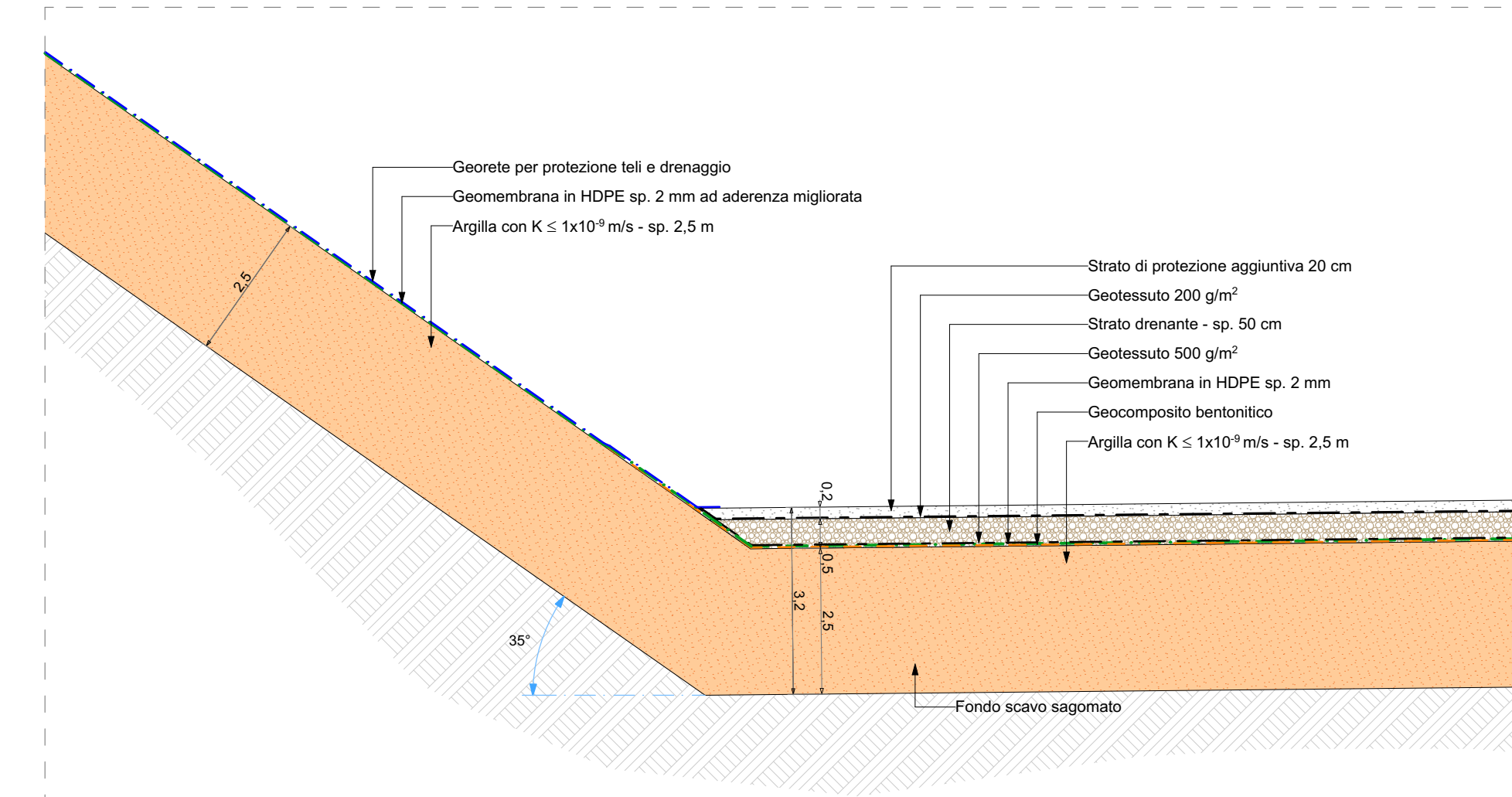
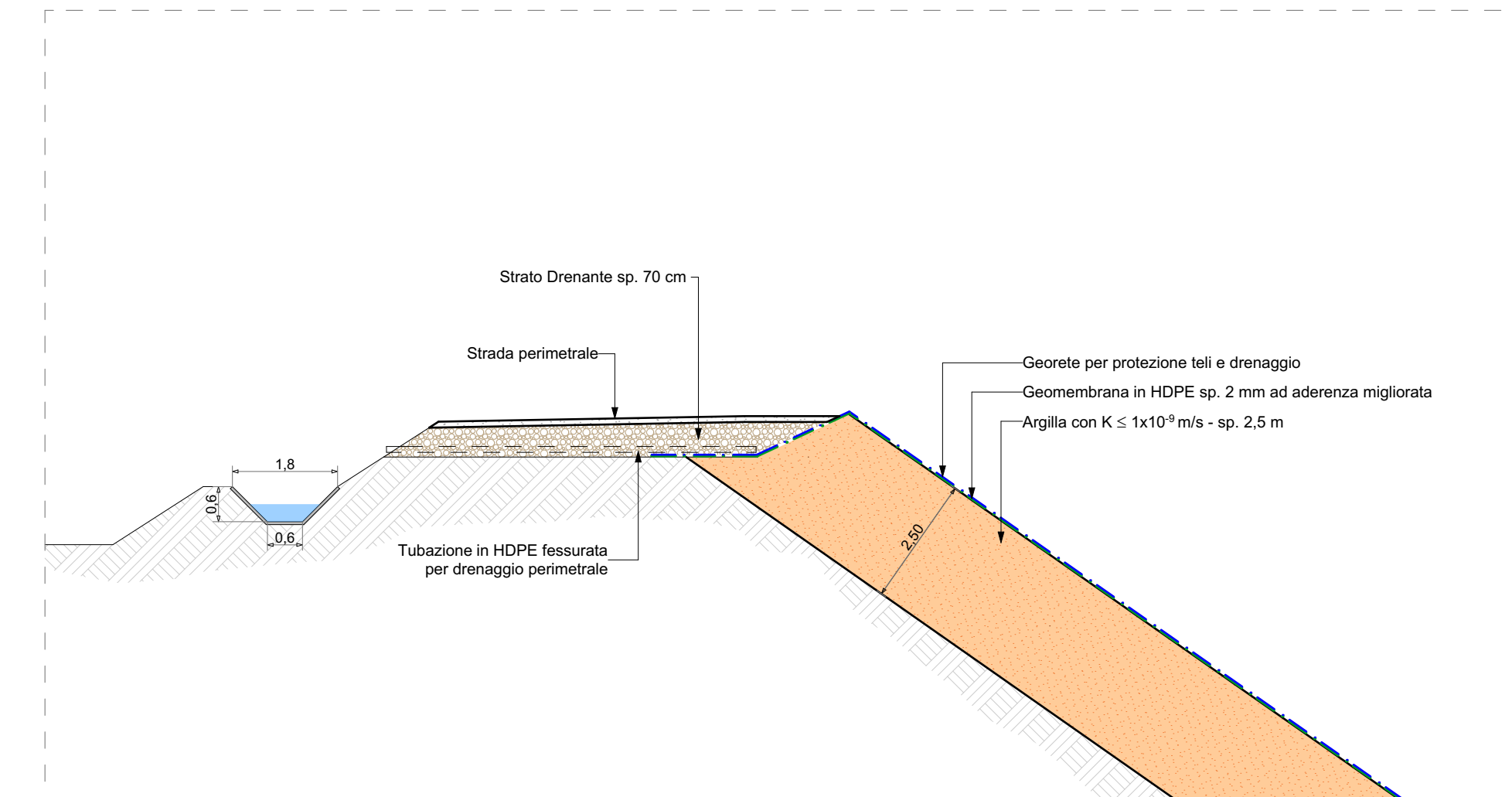


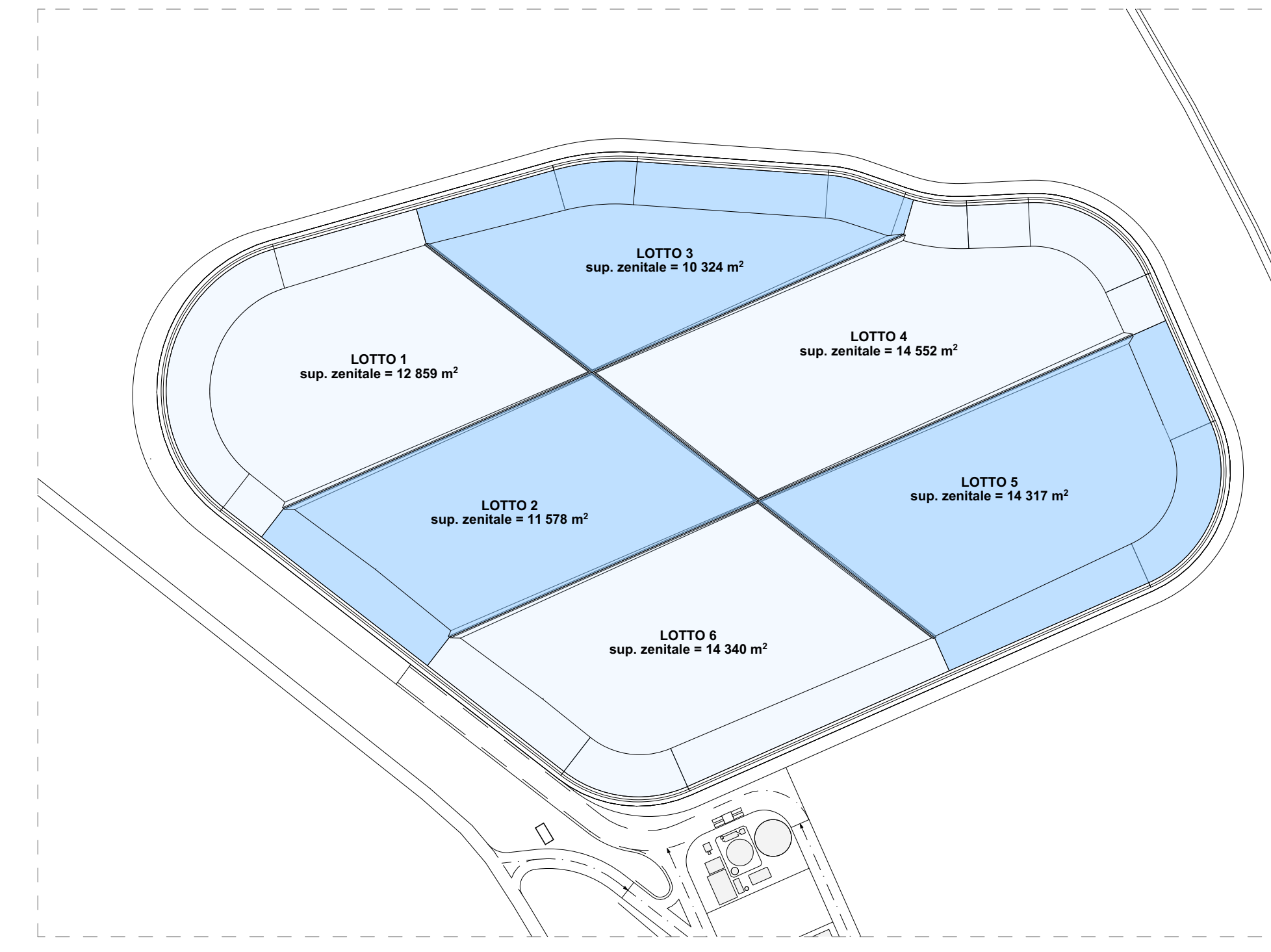
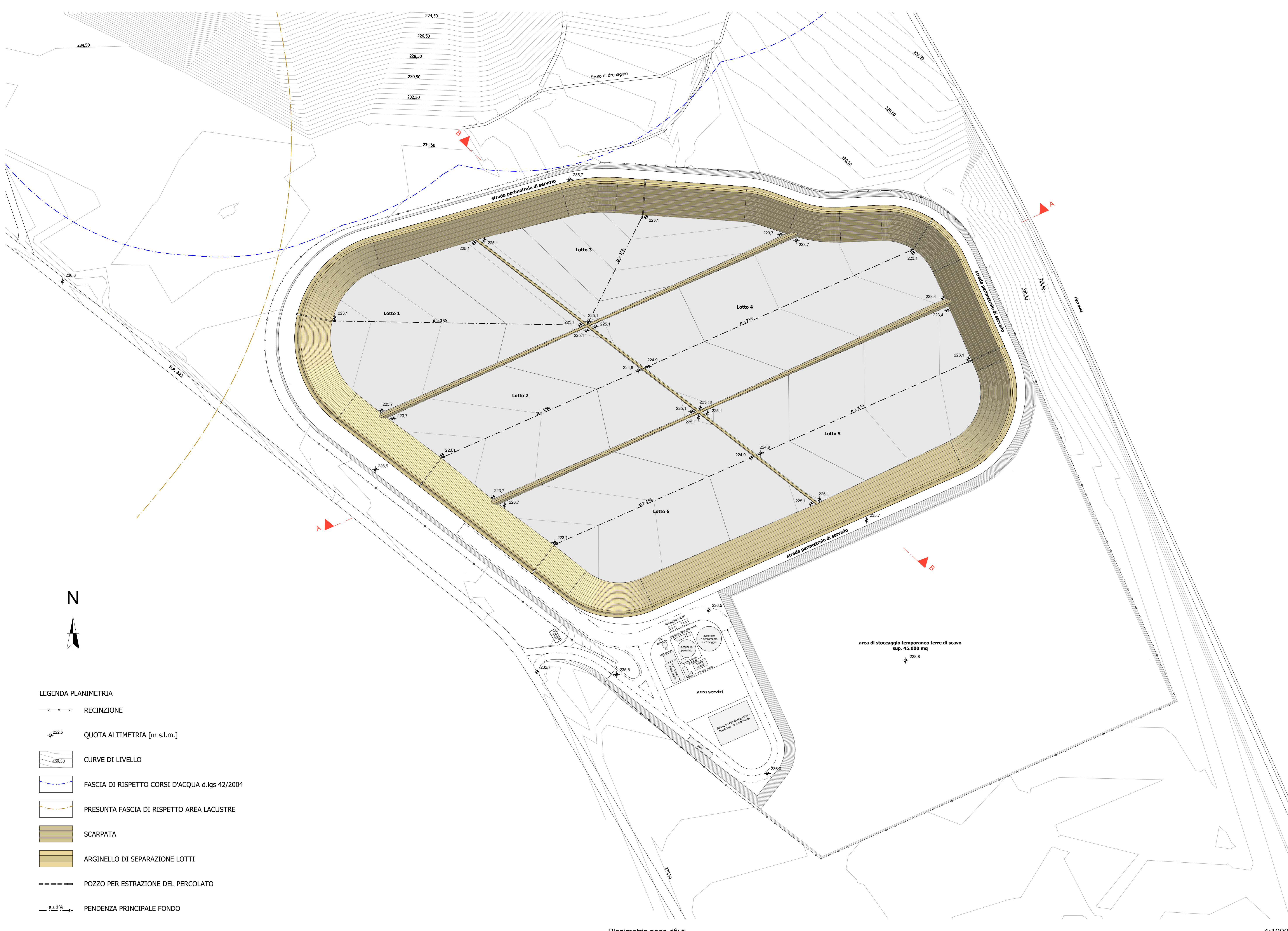
- LEGENDA SEZIONI
- RIPIORTO
 - ARGILLA
 - DRENAGGIO
 - STRATO DI PROTEZIONE AGGIUNTIVA



Particolare fondo e scarpata 1:100



Particolare piano campagna 1:100



Planimetria superfici zenitali lotti 1:2000

- LEGENDA PLANIMETRIA
- RECINZIONE
 - QUOTA ALTIMETRIA [m s.l.m.]
 - CURVE DI LIVELLO
 - FASCIA DI RISPETTO CORSI D'ACQUA d.lgs 42/2004
 - PRESUNTA FASCIA DI RISPETTO AREA LACUSTRE
 - SCARPATA
 - ARGINELLO DI SEPARAZIONE LOTTI
 - POZZO PER ESTRAZIONE DEL PERCOLATO
 - PENDENZA PRINCIPALE FONDO

VOLUMI ALLESTIMENTO STIMATI PIANO POSA RIFIUTO

LOTTO	DESCRIZIONE	[mc]
1	Argilla	38.911
	Drenaggio	6.411
2	Argilla	31.747
	Drenaggio	6.948
3	Argilla	29.907
	Drenaggio	4.506
4	Argilla	38.961
	Drenaggio	8.158
5	Argilla	38.372
	Drenaggio	7.280
6	Argilla	36.621
	Drenaggio	7.007
TOTALI	Argilla	214.519
	Drenaggio	40.350

COMUNE DI SALUSSOLA
Provincia di Biella

DISCARICA PER RIFIUTI NON PERICOLOSI MONODEDICATA PER MATERIALI DA COSTRUZIONE CONTENENTI CEMENTO-AMIANTO



4 **Predisposizione dell'area: Piano posa rifiuto**

ACQUA & SOLE S.r.l.
Sede Legale: Via Galvani, 1 - 10121 MILANO
Cod. Fisc. P.IVA: 0575600963
Scale: 1:1000, 1:500, 1:2000, 1:100

Proprietario: **Acqua & Sole**
Via Galvani, 1 - 10121 MILANO
Tel. 02 575600963
www.acquaesole.it

TUTTI I DIRITTI DI RIPRODUZIONE ANCHE PARZIALI SONO RISERVATI